

請求部分	所在	長岡市稲葉町字南田	地番	18番1	補記事項
出力縮尺	1/600	精度区分	分類	地図に準ずる図面	種類
作成年月日		座標系番号又は記号	付年月日(原図)	昭和55年12月31日	旧土地台帳附属地図

地番	18-1, 18-8	地積測量図
土地の所在	長岡市稲葉町字南田	

地番 (A) 18-1			
測点	X _n	Y _n	(X _{n+1} - X _{n-1}) Y _n
A518	163700.534	33032.680	-157962.275760
A519	163699.437	33037.794	-67826.591082
A520	163698.481	33042.068	-306678.999256
A521	163690.095	33077.760	51832.849920
A872	163700.048	33078.354	467198.671896
A517	163704.219	33055.383	16064.916138
倍面積			628.571856
面積			314.2859280
地積			314 m ²

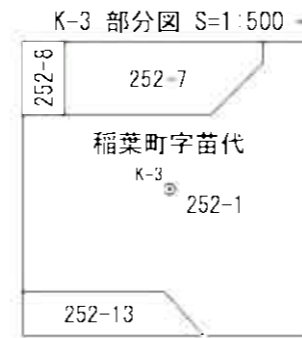
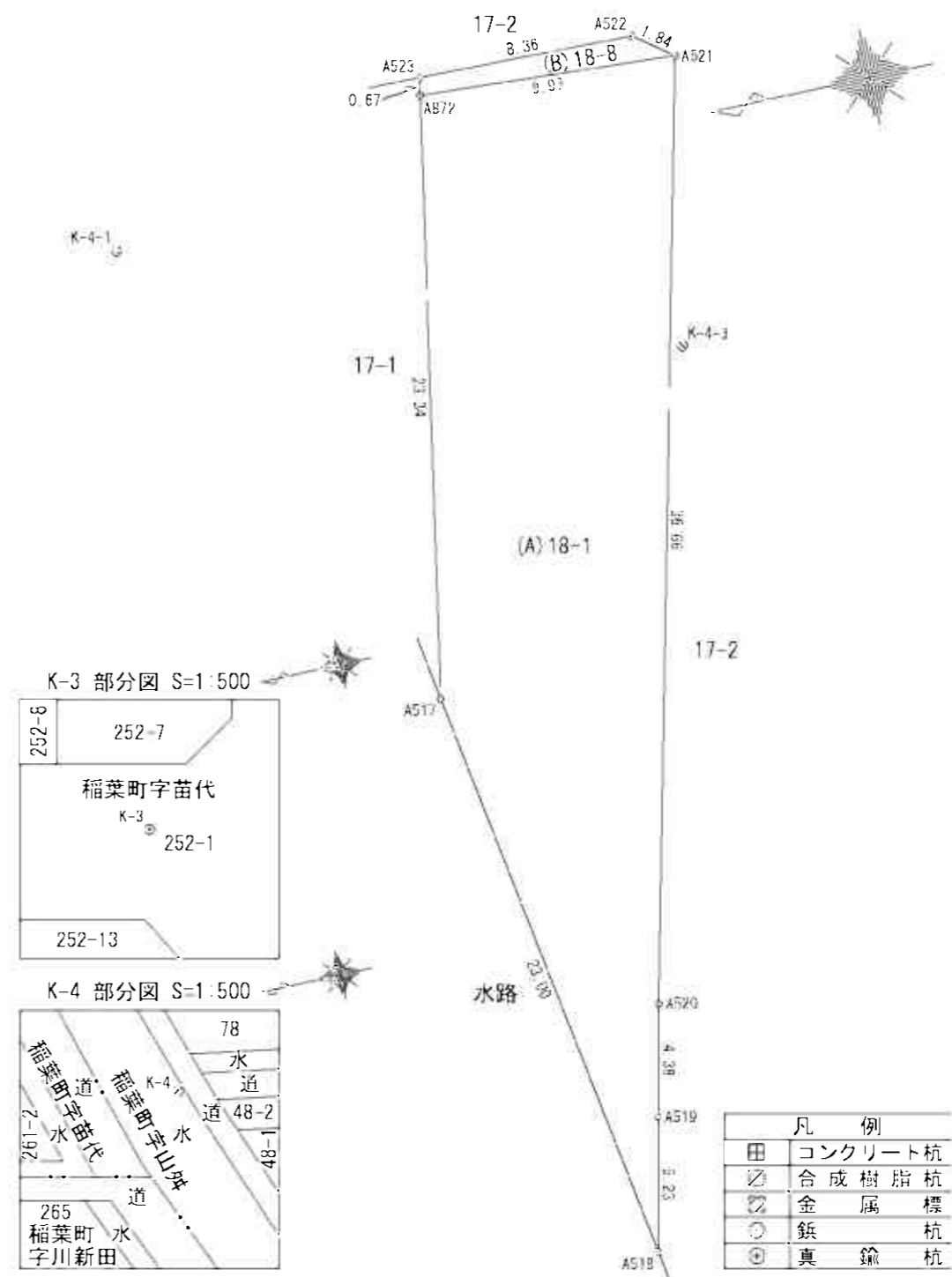
地番 (B) 18-8			
測点	X _n	Y _n	(X _{n+1} - X _{n-1}) Y _n
A872	163700.048	33078.354	-325226.376528
A521	163690.095	33077.760	-280532.482560
A522	163691.567	33078.868	325231.430176
A523	163699.927	33079.021	280543.177101
倍面積			15.748189
面積			7.8740945
地積			7.87 m ²

合計 322.1600225

基本三角点等座標一覧表

測点名	X座標	Y座標	標識の種類
横山	163874.582	32490.308	四等三角点
福島	164654.587	34466.378	四等三角点
新潟三島	166330.377	24717.123	電子基準点
K-3	163972.373	33262.786	真鍮杭
K-4	163748.488	33189.445	鍍杭
K-4-1	163712.784	33074.969	鍍杭
K-4-3	163692.184	33066.734	鍍杭

測地系	世界測地系(測地成果2011)
座標系	Ⅷ系
測量年月日	平成24年4月16日



凡例	
田	コンクリート杭
□	合成樹脂杭
○	金属標
●	鍍杭
◎	真鍮杭

作成者 長岡市今朝白三丁目16番18号
土地家屋調査士 高橋利春
(平成24年12月21日作成) 縮尺 1/250

申請人 高野光子 縮尺 1/250

地番	17-1, 17-4	地積測量図
土地の所在	長岡市稲葉町字南田	

地番	(A) 17-1		
測点	X _n	Y _n	(X _{n+1} - X _{n-1}) Y _n
A517	163704.219	33055.383	-242494.289688
A872	163700.048	33078.354	-6185.652198
A865	163704.032	33078.592	242664.550912
A866	163707.384	33074.882	6185.002934
		倍面積	169.611960
		面積	84.8059800
		地積	84 m ²

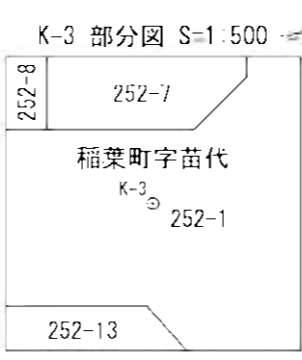
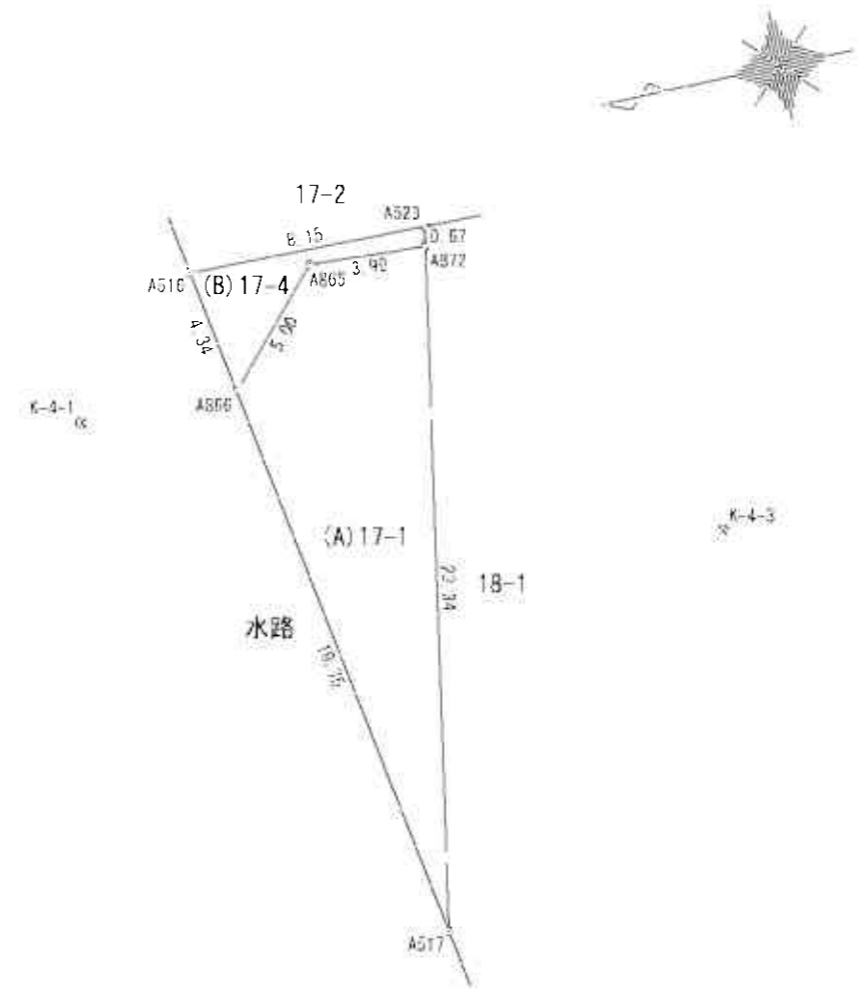
地番	(B) 17-4		
測点	X _n	Y _n	(X _{n+1} - X _{n-1}) Y _n
A866	163707.384	33074.882	-133887.122336
A865	163704.032	33078.592	-242664.550912
A872	163700.048	33078.354	-135786.643170
A523	163699.927	33079.021	265690.696672
A516	163708.080	33079.171	246671.378147
		倍面積	23.758401
		面積	11.8792005
		地積	11 m ²

合計 96.6851805

基本三角点等座標一覧表

測点名	X座標	Y座標	標識の種類
横山	163874.582	32490.308	四等三角点
福島	164654.587	34466.378	四等三角点
新潟三島	166330.377	24717.123	電子基準点
K-3	163972.373	33262.786	真鍮杭
K-4	163748.488	33189.445	鍍杭
K-4-1	163712.784	33074.969	鍍杭
K-4-3	163692.184	33066.734	鍍杭

測地系	世界測地系(測地成果2011)
座標系	Ⅷ系
測量年月日	平成24年4月16日



凡例	
田	コンクリート杭
□	合成樹脂杭
○	金属標
●	鍍杭
◎	真鍮杭

作成者 長岡市今朝白三丁目16番18号
土地家屋調査士 高橋利春
(平成24年12月21日作成) 縮尺 1/250

申請人 高野光子 縮尺 1/250

地番	18-1, 18-8	地積測量図
土地の所在	長岡市稲葉町字南田	

地番	(A) 18-1		
測点	Xn	Yn	(Xn+1 - Xn-1)Yn
A518	163700.534	33032.680	-157962.275760
A519	163699.437	33037.794	-67826.591082
A520	163698.481	33042.068	-308678.999256
A521	163690.095	33077.760	51832.849920
A872	163700.048	33078.354	467198.671896
A517	163704.219	33055.383	16064.916138
	倍面積	628.571856	
	面積	314.2859280	
	地積	314 m ²	

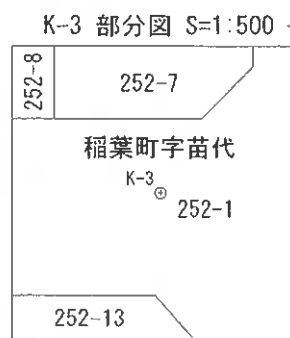
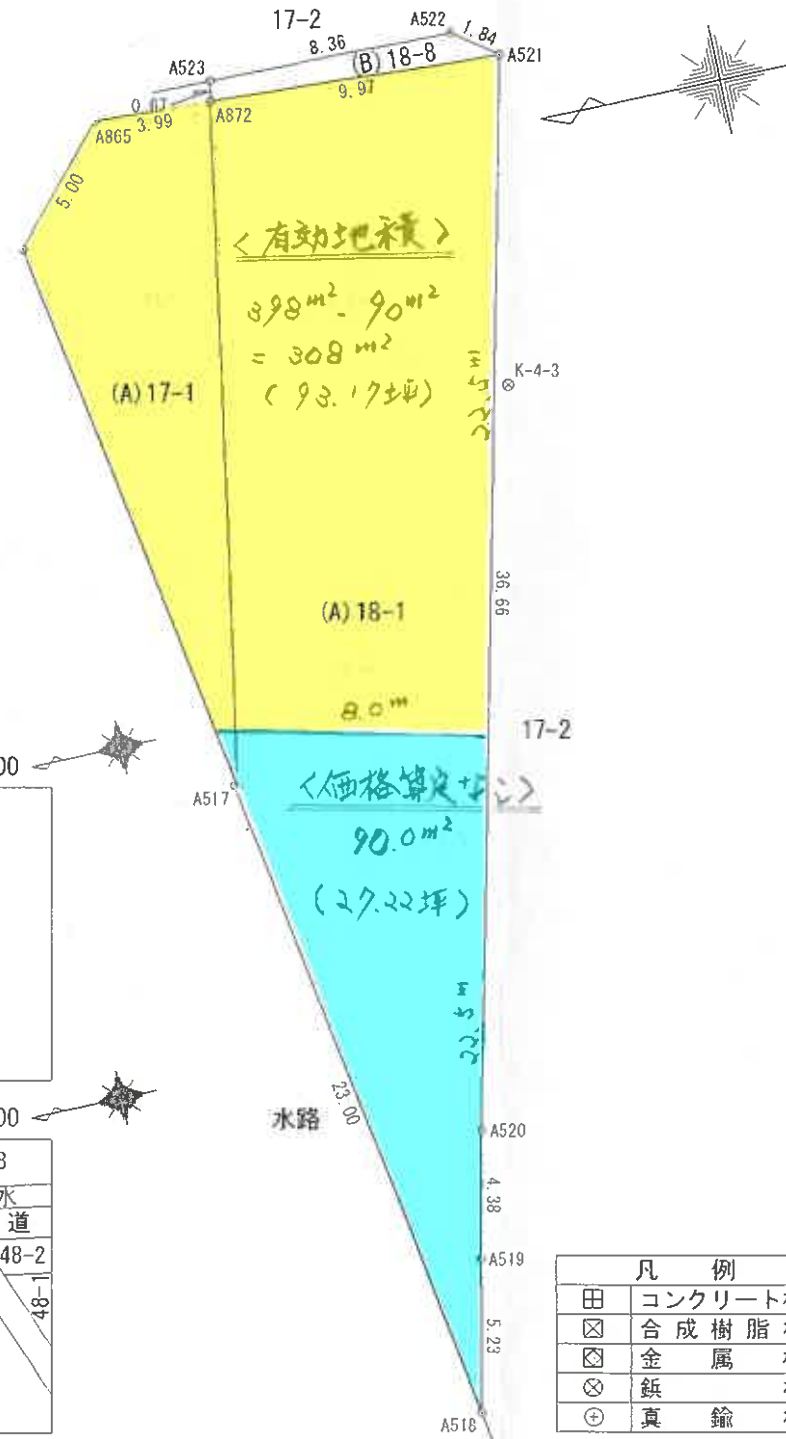
地番	(B) 18-8		
測点	Xn	Yn	(Xn+1 - Xn-1)Yn
A872	163700.048	33078.354	-325226.376528
A521	163690.095	33077.760	-280532.482560
A522	163691.567	33078.868	325231.430176
A523	163699.927	33079.021	280543.177101
	倍面積	15.748189	
	面積	7.8740945	
	地積	7.87 m ²	

合計 322.1600225

基本三角点等座標一覧表

測点名	X座標	Y座標	標識の種別
横山	163874.582	32490.308	四等三角点
福島	164654.587	34466.378	四等三角点
新潟三島	166330.377	24717.123	電子基準点
K-3	163972.373	33262.786	真鍮杭
K-4	163748.488	33189.445	鍍杭
K-4-1	163712.784	33074.969	鍍杭
K-4-3	163692.184	33066.734	鍍杭

測地系	世界測地系(測地成果2011)
座標系	VⅢ系
測量年月日	平成24年4月16日

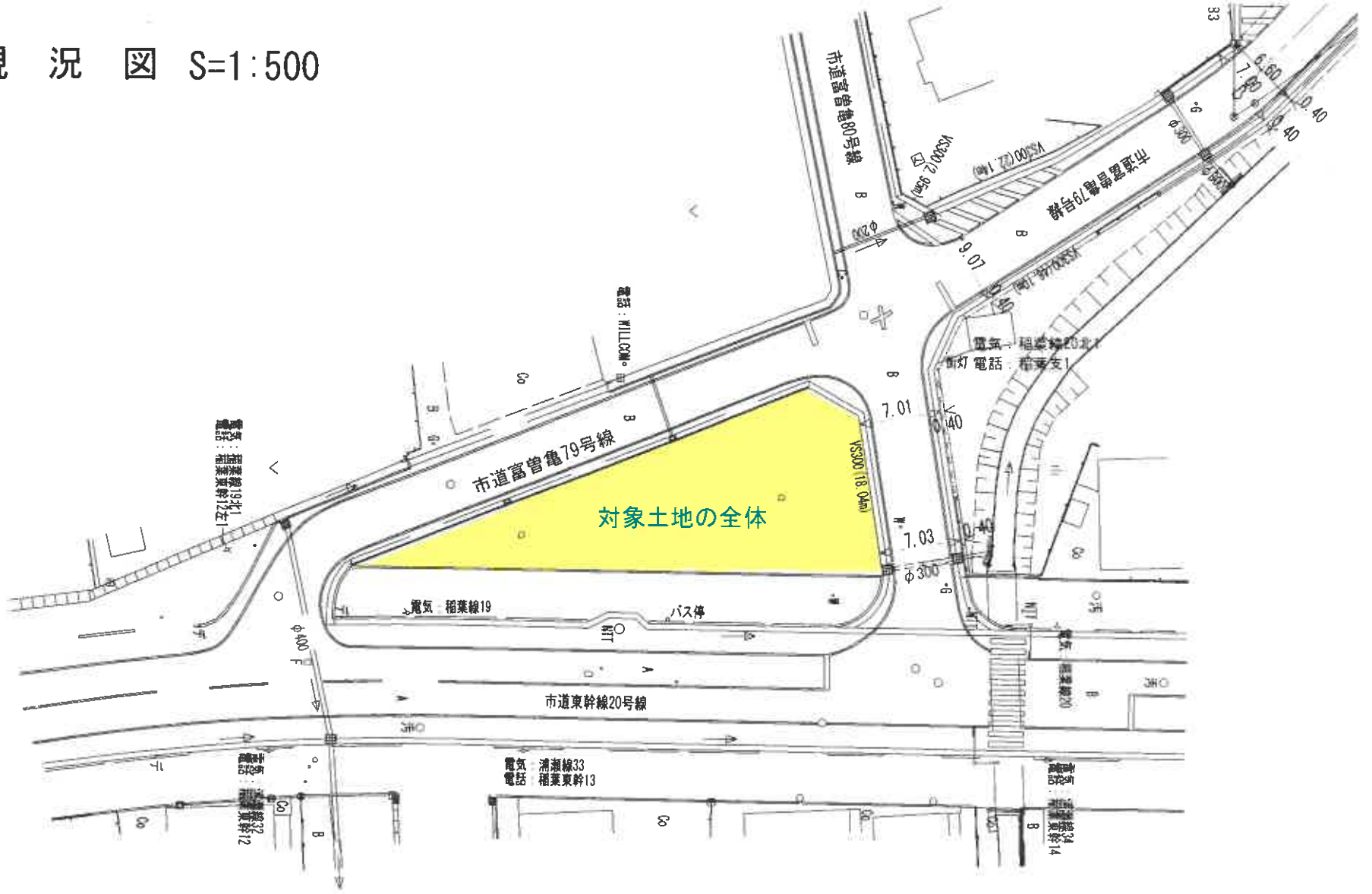


凡例	
田	コンクリート杭
⊠	合成樹脂杭
⊞	金属標
⊗	鍍杭
⊕	真鍮杭

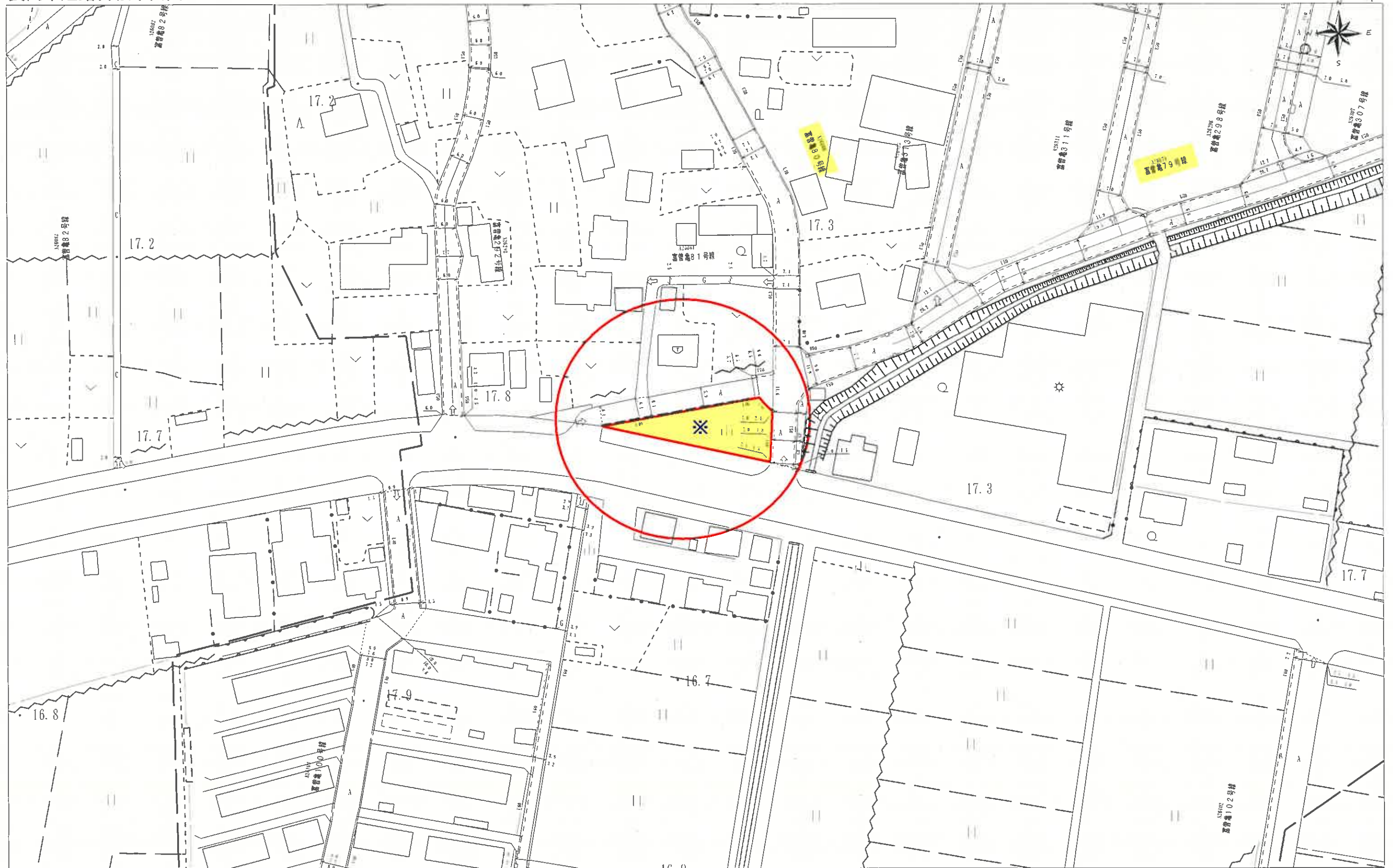
作成者 長岡市今朝白三丁目16番18号
 土地家屋調査士 高橋利春
 (平成24年12月21日作成) 縮尺 1/250

申請人 縮尺 1/250

現況図 S=1:500



長岡市道路台帳平面図



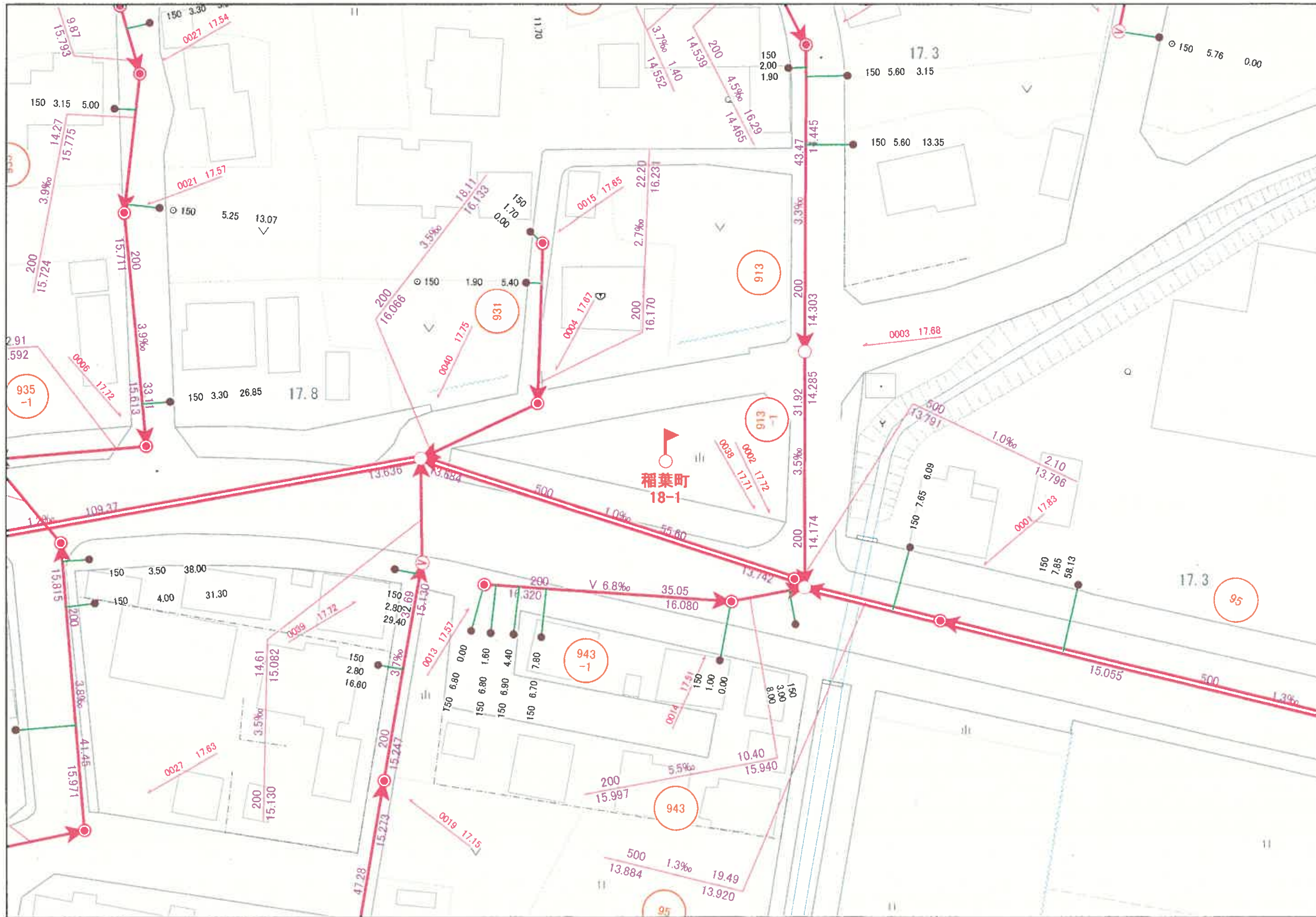
1 : 1,000

注意事項

- 1 本図は、道路区域、土地の境界並びに権利関係に関する資料として利用することはできません。また、図面に表示された内容を証明するものではありません。
- 2 本図の利用により発生する直接及び間接の損失等について、長岡市は一切の責任を負いません。

令和04年04月28日
長岡市 土木部 道路管理課

長岡市下水道台帳図



N

管渠

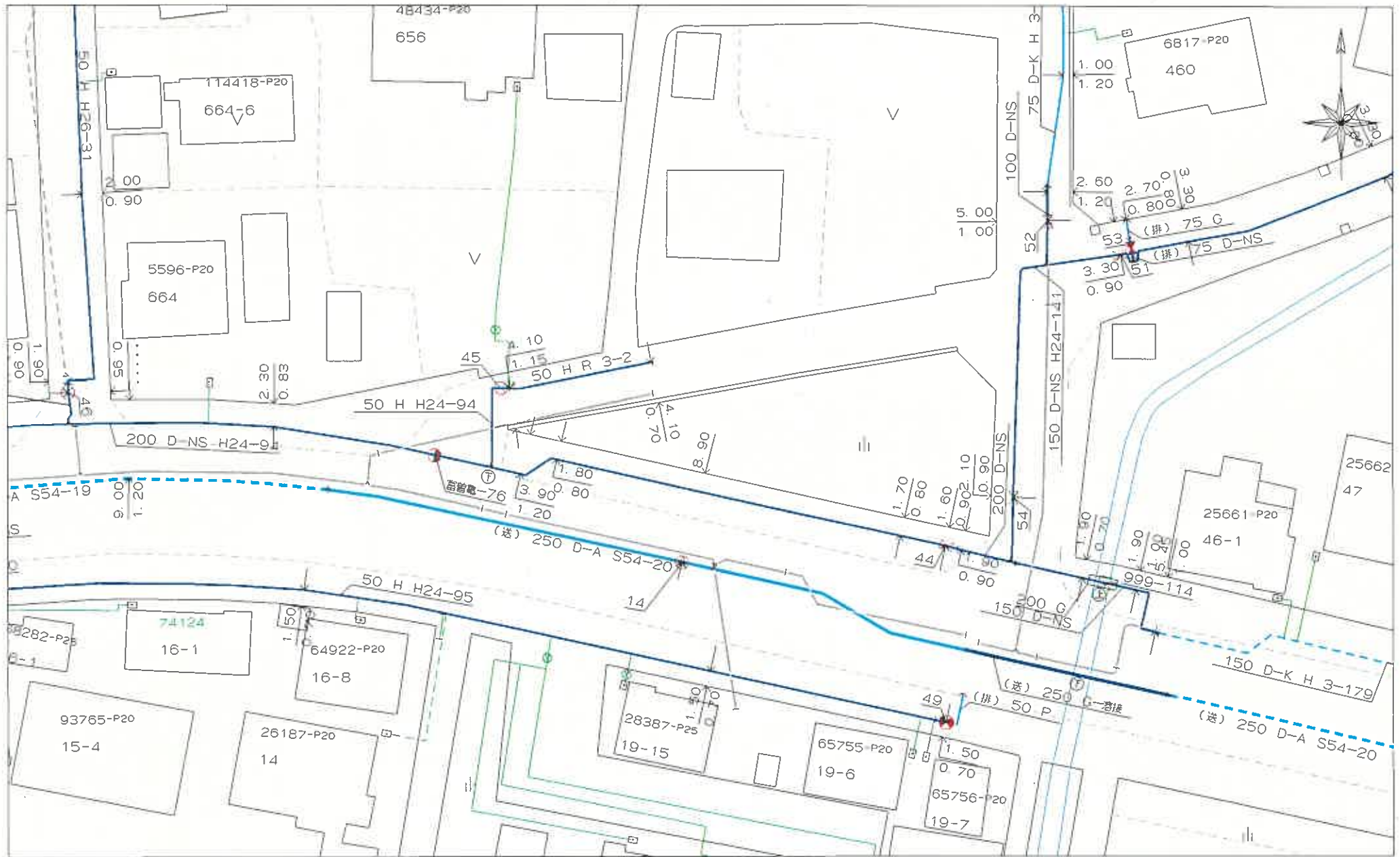
- 汚水枝線
- 汚水幹線
- - - 汚水枝線(圧送管)
- - - 汚水幹線(圧送管)
- 合流枝線
- 合流幹線
- 雨水枝線
- 雨水幹線

構

- 汚水ます
- 雨水ます
- × 集水ます
- ますポンプ
- P ます撤去
- その他
- ⊕ 不明

1:500

管路情報図



本情報は、長岡市水道局が水道施設の管理等の目的で作成したもので、記載された情報全てが、必ずしも現況と一致しません。埋設管の正確な位置等については、現地調査や土地所有者への確認等の方法により、ご自身でお確かめください。なお、提供した管路情報図によって生じた損害については、一切の責任に応じません。

図面出力年月日 22.04.28

縮尺 1/500

511-C-02-2

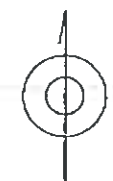
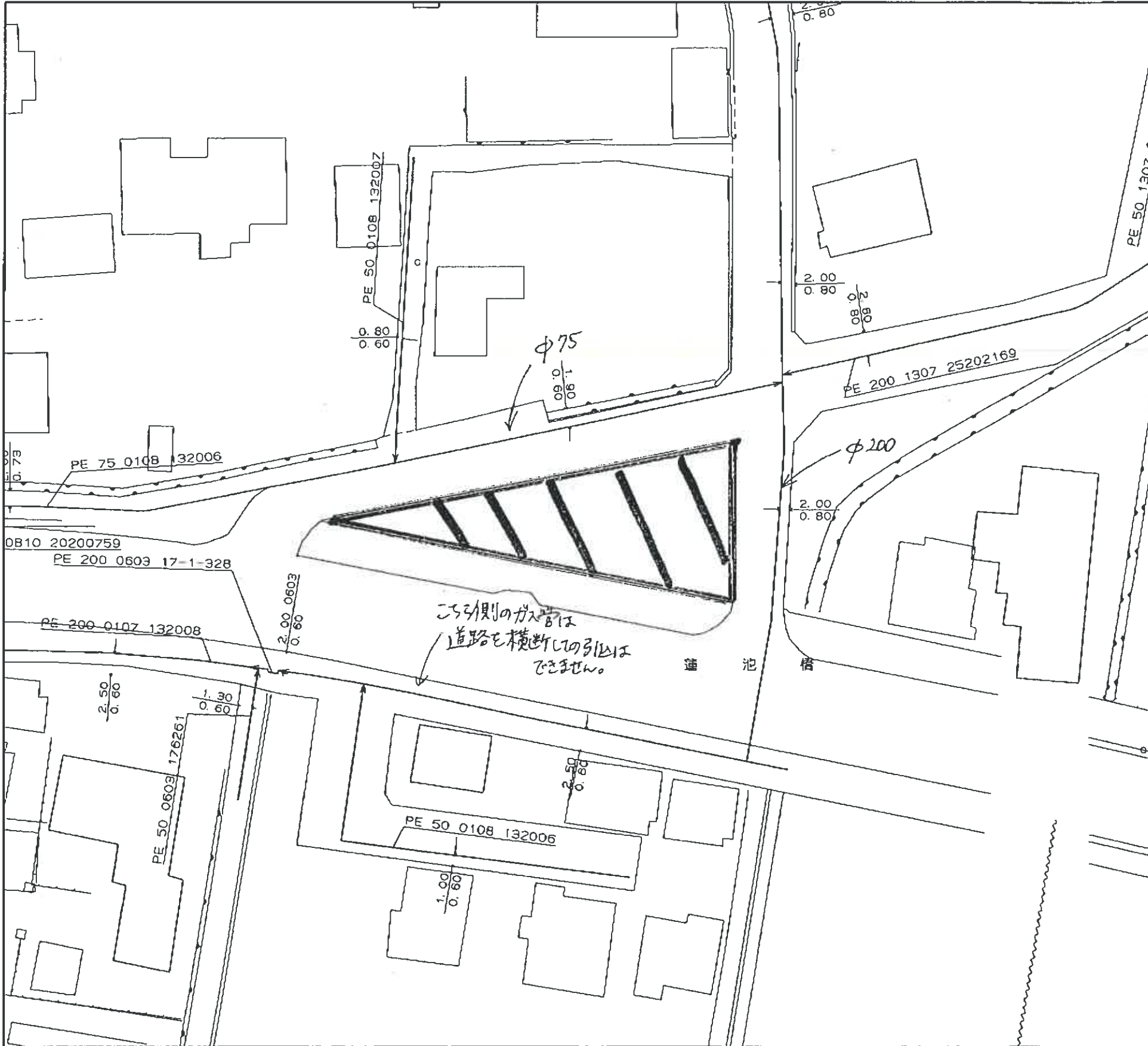
長岡市水道局

この地図の作成に当たっては、国土地理院長の承認を得て、同院発行の数値地図25000（空間データ基盤）、数値地図（国土基本情報）電子国土基本図（地図情報）、数値地図（国土基本情報）電子国土基本図（地名情報）、数値地図（国土基本情報）基盤地図情報（数値標高モデル）及び基盤地図情報を使用した。（承認番号 平25情使、第954号）

422927

0258-39-3203 # 2/ 2

22-04-28; 17:09 ; 北陸ガス 長岡2F



<備考>

- ◆ご提供している情報は、以下のチェック項目です。
 - ご指定の敷地周辺のガス本支管の埋設状況 $\phi 75, \phi 200$
 - ご指定の敷地に対する引込管（供給管）
 - その他

- ◆この導管照会については、お客さまの設計・不動産鑑定などの参考資料として情報提供させていただくものです。
- ◆提供する情報については、その正確性および完全性を保証するものではありません。
- ◆掘削工事等のための資料としてはご使用になれません。

北陸ガス株式会社

2022/04/28



縮尺1/500